


Ostrý štít - 2360 m



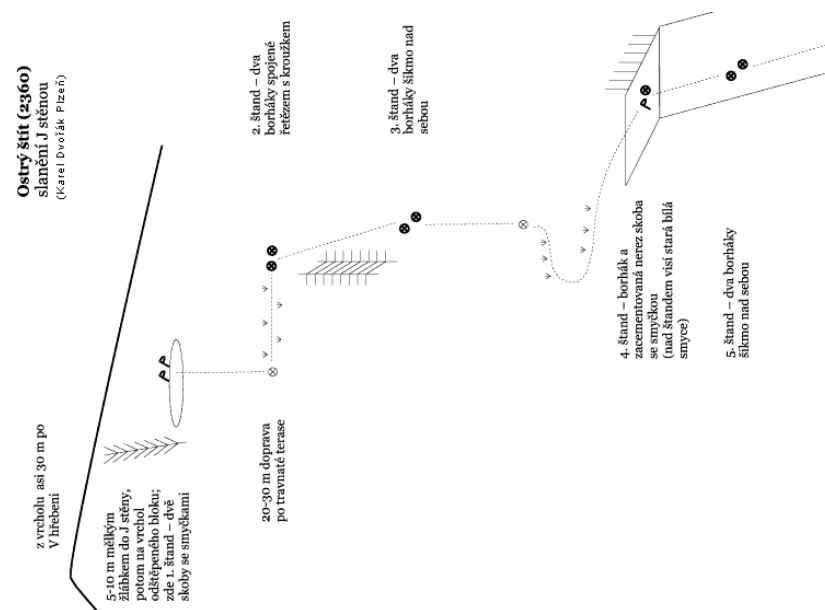
1. Motykova cesta (IV) 3h.
2. Šwierzov komín (II-III) 1,5h.
3. Häberleinova cesta (III-IV) 2h.
4. Cesta Spišských vodcov (III) 2h.
5. Došek - Komárek (IV) 2,5h. Schéma
6. Petráň - Charvátová (IV) ?h.
7. Jurzycova cesta (II-III) ?h.
8. Ostrá realita (VIII-) 3h.

Popis - štítu:

Ostrý štít sa nachádza v hlavnom hrebeni Vysokých Tatier. Na SV ho oddeľuje od Zbojníckych veží Biela lávka a na JZ od Malého Ostrého štítu Prielom v Ostrom. Do Veľkej Studenej doliny spadá asi 150 metrov vysokou J a JZ stenou, ktorá je často vyhľadávaná horolezcami. Dolný úsek steny prechádza cez niekoľko trávnatých poličiek a plošínok, stred steny je veľmi exponovaný v pevnej skale, kým vrchná časť steny dovoľuje ľahký prístup na vrchol. Na fotografii a v zozname výstupov nie sú uvedené niektoré varianty, ktoré sa v súčasnosti nelezú a majú už len historický význam. Viď AP-III. Prístup pod stenu. Od Zbojníckej chaty žltou značkou okolo Sivých plies na Strelecké polia. Keď ich dosiahneme, značkový chodník opustíme a dáme sa doľava hore po moréne a sutine k ústiu žlabu z Prielomu v Ostrom pod JZ a J stenu (1 1/4 hod.)

Zostup zo štítu:

1. Najpraktickejší zostup zo štítu je zlanením po osadených borhákoch od V. Tatarku (r.2000 4st/9bh). Po krátkom zostupe smerom k Bielej lávke zlezíme pod hrebeň, kde po zlanení na trávnatú rampu v polovici steny je potrebné po nej traverzovať doprava (z pohľadu na štít) k ďalším osadeným borhákom.
2. Zostup z vrcholu do bielej lávky - ťažký (III, veľmi praktický; 1,5 hod. Z vrcholu schádzame spočiatku po balvanoch, potom veľmi ostrým, ale mierne klesajúcim SV hrebeňom 40 metrov až ku kolmému dvojmetrovému stupňu. Obídeme ho zo S strany zľava. Hneď za ním exponované stanovište pri skobe. Nasleduje 10 metrový kolmý stupeň, ktorým schádzame tesne vpravo na J od hrany na vodorovný úsek hrebeňa, zvaný Jurzycovo sedielko. Asi 10 metrov pod hrebeňom v J úbočí vidíme trávnatú lávku. Šikmo doprava na lávku a ňou vodorovne dolava (na V, SV) stále pod hrebeňom až na balkón s balvanmi. Tu sa lávka končí. Z konca balkóna v doterajšom smere mierne dole a traverz dolava do výklenku na platni. Z platne (skoba) sa držíme pukliny medzi platňou a stenou hrebeňa a schádzame kolmou 5-metrovou stienkou na naklonené platne pod Jurzycovým zubom. Z platní dolu na J na rímsu, ktorou ideme pozdĺž hrebeňa, mierne klesajúc asi 20 metrov do trávnatého vhlbenia. Tu nahor na mierne naklonené platne a pomocou rímsy vodorovne doprava. Za rohom platní 2 metre dolu - na vodorovný úsek hrebeňa. Prechod na S stranu; kolmou stienkou 4 metre dolu a po sutinových lávkach stále pod hrebeňom 3 dĺžky lana k výraznému korytu v obrovskom bloku. Pred ním doľava hore na hrebeň, kúsok po ňom a napokon nadol v J úbočí po trávnatých rímsach pod sedlo Biela lávka. Zo sedla serpentínami dole na lávku a ňou doprava dole do doliny na morénu, ktorou priamo dole na žltou značkovanej ceste. Žltou značkou doprava dole a okolo Sivých plies ku Zbojníckej chate ešte 3/4 hod.



1. Motykova cesta (IV) 3h.

S.Motyka, J.Sawicky, Š.Zamkovský, 27.8.1934, APIII/44, K1428,

Z PILIEROM J STENY (Motykova cesta) Vstup na pilier je vpravo hore (asi 60-80 metrov) od ústia žľabu z Prielomu v Ostrom, uprostred trojuholníkovej základne piliera, tam, kde vidíme dva červené strieškovité previsy nad sebou. Výstup vedie šikmo doprava na pravý okraj trojuholníka. Pomocou hladkých záchytovej najprv v smere spodného červeného previsu na trávnatú plošinku. Odtiaľ kúsok doprava na platňovitú lávku a ďalej šikmo doprava hore k trhlíne. Hore je previsnutá a končí sa lávkou, na ktorej ležia volné balvany, tesne na pravom okraji piliera. Odtiaľ prechod 2 metre doprava na ostrie piliera a 4 metre hore na ďalšiu lávku. Z lávky hore a trochu doľava pod obrovskú, zďaleka viditeľnú platňu. Tvorí druhú štvrtinu piliera. Trávnatým žliabkom, ktorý sa tiahne stredom platne, hore až pod previsy čierneho zuba v polovici výšky piliera, už blízko ľavého okraja piliera. Tu z najvyššieho bodu strmej, šikmo doprava bežiackej plochej lávky zárezom 3 metre hore k mohutným puklinám. Odtiaľ prechod doľava 4-6 metrov na pohodlnú plošinu nad JZ stenou. Ďalej hore komínom k samej hrane 30 metrov na veľkú dvojité plošinu. Tu prechod doprava, potom nepravidelným zárezom v pravej strane piliera hore. Nakoniec už tupou hranou na ďalšiu plošinu a priamo na vrchol.

2. Świerzow komín (II-III) 1,5h.

W.Kulczynski ml., M.Świerz, T.Świerz, 22.8.1908 1.zima: A.Puškáš, K.Skřipský, marec 1958 APIII/43, K1429

Świerzow komín. - Nástup je kúsok vpravo od spádnic obrovského komína v západnej časti steny. Po strmých a lámavých skalkách šikmo doľava hore až do trávnatého vhlbenia naspodku komína. Ďalej komínom až k jeho rozdzvojeniu. Tu, strmou, trávou porastenou stenou, ľavou vetvou, pravá sa tiahne priamo hore, serpentinami, alebo dnom ľavej vetvy do sedielka v rebre, kde sa ľavá vetva končí. Po rebre do ďalšieho sedielka, kde ústi pravá vetva. Stádeto šikmo doľava hore po trávnom páse nad zrázmi juhozápadnej steny, až blízko k západnému hrebeňu. Nevystúpime však naň, pod oknom v hrebeni, ale puklinou s trávou lezieme šikmo doprava hore na sedielko v západnom hrebeni, tesne pod vrcholom. Ďalej ním na štít. Neprijemný trávny a veľmi lámavý terén. Nehodí sa pre zostup.

3. Häberleinova cesta (III-IV) 2h.

S.Häberlein, K.Bröske, M.Bröske, 15.9.1905, V ceste su osadené borháky 1st/1bh V.Tatarka 2000 APIII/38, K1432

Häberleinova cesta. - Plytkým žliabkom pod veľkým bielym odštepom šikmo doľava hore smerom k vhlbeniu v stene. Blízko vhlbenia, dosť vysoko nad nástupom (nie hneď rímsami doprava) prejdeme po vodorovnej skalnej rímse doprava do steny. Potom cez vysoké, rímsami oddelené kolmé stienky priamo hore na stupienok. Za rohom steny beží doprava. pod previsnutými skalami nápadná vodorovná trávnatá lávka. Odtiaľ buď kolmou a exponovanou stienkou so skupými záchytmami, najťažšie miesto priamo hore na dolný koniec ďalšej lávky, ktorá vedie šikmo doprava na plošinu, alebo, ľahšie, po spomínanej lávke asi 6 m. doprava. Potom ľahšie, i keď exponovane, po stupňoch hore na plošinu. Z plošiny hore na široké, tzv. dolné trávniky, ktoré sa tiahnu vpravo od spodného okraja svetlých výlomov, smerom k východnému hrebeňu. Tu po trsoch trávy a skalách doľava na veľmi sklonené platne (nie priamo hore) a po nich ďalej šikmo doľava hore k

päte 50 metrového, nápadného komína, ktorý zvierajú tmavá stena. vpravo a biele platne výlomu vľavo. Komínom, asi 30 m. hore, až sa zužuje a je previsnutý. Kúsok pod previsom vylezieme puklinou, ktorá sa oddeľuje od komína šikmo doľava na hranu štítu z platní už pod svetlými odštepami a po hrane exponovane niekoľko metrov priamo hore, potom trochu doľava a veľkým trávnatým žliabkom na horné trávniky. Pri ich pravom kraji sa opísaný komín končí. Z horných trávnikov cez niekoľko stupňov hore cez nevysoký previs, potom lámavým, doľava bežiacim žľabom a nakoniec cez strmú platňu šikmo doprava, hore na vrchol.

4. Cesta Spišských vodcov (III) 2h.

vodca P.Csizák, vodca J.Breuer, vodca P.Spitzkopf st., vodca P.Spitzkopf Urban ml., vodca J.Stropf, 1.8.1907, AP III/41, K 1430

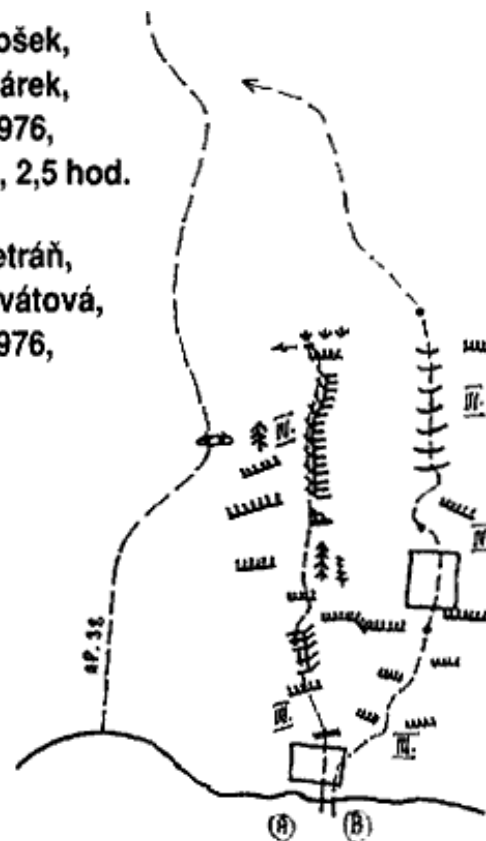
Cesta Spišských vodcov. - Plytkým žľabom, - začiatkom Häberleinovej cesty, až na jeho koniec, kde dôjdeme na polmetrovú širokú lávku. Odtiaľ po hrane, vľavo od lávky po strmom rebre priamo hore na malý stupeň. Tu sa musíme vytiahnuť na dva kamene, vkladné vo vodorovnej pukline vysoko nad nami, najťažšie miesto, exponované. Nad nimi na jeden meter širokú kazateľňu. Tu vedie priamo hore 16 metrový komín. Dolu vzpieraním, hore po ľavej strane západného komína, kúsok doprava na ľavý okraj horných trávnikov a ďalej ako Häberleinova, cesta na vrchol.

**A: F. Došek,
V. Komárek,
23. 8. 1976,
klas. IV, 2,5 hod.**

**B: Z. Petrň,
Z. Charvátová,
23. 8. 1976,
klas. IV**

**5. Došek - Komárek (IV)
2,5h.
F.Došek, V.Komárek,
23.8.1976**

**6. Petrň - Charvátová (IV)
Z.Petrň, Z.Charvátová,
23.8.1976**

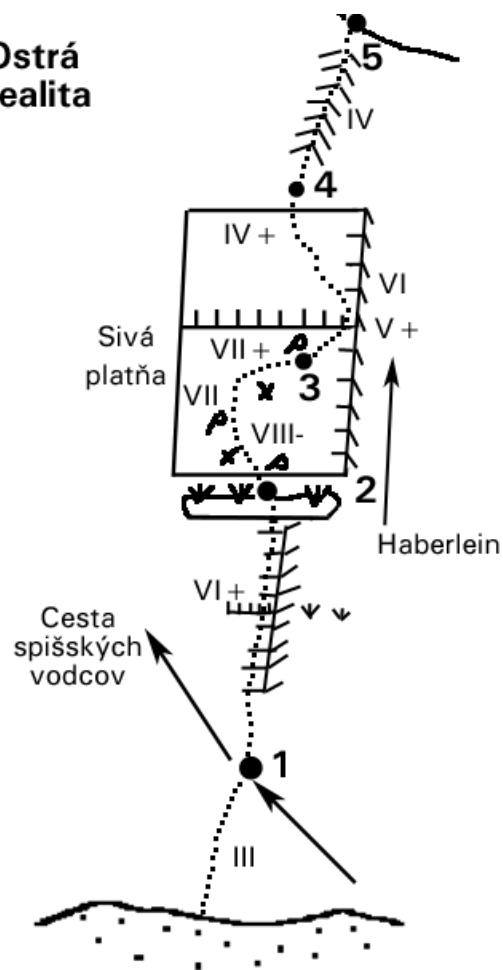


7. Jurzycova cesta (II-III)

K. Jurzyca, J. Hunsdorfer ml., 30.6.1901 APIII/37, K1434

Jurzycova cesta, v pravej časti steny na východný hrebeň. Vo východnej časti južnej steny, v spádnicí spodného výšvihu východného hrebeňa sa tiahne hore svetlá trhlina sprava ohraničená prevismi. Trhlinou priamo hore, potom po lištách šikmo doľava, ďalej po strmých a dosť hladkých skalách. Znovu priamo hore a konečne po tráve a stupňoch šikmo doľava na dolné trávniky. Ďalej priamo hore na sedielko nad prostredným výšvihom na Jurzycovo sedielko nad. Jurzycovým zubom vo východnom hrebeni.


Ostrá realita



8. Ostrá realita (VIII-) 3h.

P.Jackovič, B.Turček, 27.5.2003

Ostrý štít JZ stěna



1. Stejskal-Gross-Páleníček (V,A2) 10h.
2. Kučera-Oružinský "Jaskynky" (V) 3h.
3. Zamkovského komín (V) 4h.
4. Variant ľavou hornou časťou steny (V-VI) 4h.
5. Žlté nebezpečenstvo (V) 1h.
6. Ostrie JZ piliera (V)

